
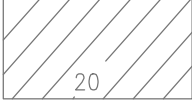





Planzeichenerklärung

Gemäß Planzeichenverordnung 1990 vom 18.12.1990 (BGBl. 1991 I, S. 58) in der aktuell gültigen Fassung und der Baunutzungsverordnung vom 21.11.2017 (BGBl. I, S. 3786) in der aktuell gültigen Fassung.

I. Bestandsangaben

	Gemarkungsgrenze		Wohngebäude mit Hausnummern
	Flurgrenze		Wirtschaftsgebäude, Garagen
	Flurstücks- bzw. Eigentumsgrenze mit Grenzmal		
$\frac{12}{3}$	Flurstücksnummer		

Im übrigen wird auf die Planzeichenvorschrift DIN 18702 für großmaßstäbige Karten und Pläne verwiesen.

II. Festsetzungen des Bebauungsplanes



2. Maß der baulichen Nutzung
(gem. § 9 Abs. 1 Nr. 1 BauGB, i. V. m. §§ 16 bis 21a BauNVO)

I, II usw.	Zahl der Vollgeschosse (Höchstmaß)		
FH max.	maximale Firsthöhe	GR max.	maximale Grundfläche

3. Bauweise, Baulinien, Baugrenzen
(gem. § 9 Abs. 1 Nr. 2 BauGB, i. V. m. §§ 22 u. 23 BauNVO)

a	abweichende Bauweise		Baugrenze
---	----------------------	--	-----------

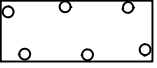
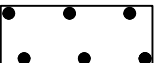
4. Einrichtungen und Anlagen zur Versorgung mit Gütern und Dienstleistungen des öffentlichen und privaten Bereiches, Flächen für den Gemeinbedarf, Flächen für Sport- und Spielanlagen
(gem. § 9 Abs. 1 Nr. 5 und Abs. 6 BauGB)

	Flächen für den Gemeinbedarf
	Sozialen Zwecken dienende Gebäude und Einrichtungen / Familienferienstätte

6. Verkehrsflächen
(gem. § 9 Abs. 1 Nr. 11 und Abs. 6 BauGB)

	Straßenverkehrsflächen		Straßenbegrenzungslinie
---	------------------------	--	-------------------------

13. Planungen, Nutzungsregelungen, Maßnahmen zum Schutz, zur Pflege und zur Entwicklung von Boden, Natur und Landschaft
(gem. § 9 Abs. 1 Nr. 20, 25 und Abs. 6 BauGB)

	Umgrenzung von Flächen zum Anpflanzen von Bäumen, Sträuchern und sonstigen Bepflanzungen
	Umgrenzung von Flächen mit Bindungen für Bepflanzungen und für die Erhaltung von Bäumen Sträuchern und sonstigen Bepflanzungen

15. Sonstige Planzeichen



Abgrenzung unterschiedlicher Nutzungen z.B. von Baugebieten oder Abgrenzung des Maßes der Nutzung innerhalb eines Baugebietes
(gem. § 1 Abs. 4 , § 16 Abs. 5 BauNVO)



Grenze des räumlichen Geltungsbereichs des Bebauungsplanes
(gem. § 9 Abs. 7 BauGB)

Planzeichen ergänzend zur Planzeichenverordnung

Höhenlage der Gebäude gem. § 9 Abs. 3 BauGB:

NHN

Normalhöhennull