*Grundschule Wehrendorf*
*Wischland 12*
*D-49152 Bad Essen*
*Tel. 05472 / 2226*
*Fax: 05472 / 95 99 56*
*E-Mail:* info@gs-wehrendorf.net
*Homepage:* www.gs-wehrendorf.de

*Wehrendorf, den 04.12.2022*

**Wünsche der Elternschaft und der Lehrer an der Grundschule Wehrendorf bezüglich der Verkehrssicherheit**

1. Größerer Parkplatz an der Straße „Tiefer Weg“ (grün umkreist auf dem Bild unten). Zudem regelmäßige Kontrolle des Schotterzustandes, um Morast vorzubeugen, der den Parkraum wieder eingrenzen würde.
2. Markierungen oder Parkbuchten auf dem großen Parkplatz zur optimalen Ausnutzung der Parkfläche (Evtl. Experten für Parkflächen befragen, wie man bestmöglich markieren und strukturieren könnte)
3. Drei zusätzliche Lehrerparkplätze im Bereich „Wischland“. Derzeit reichen die vorhandenen Lehrerparkplätze nicht aus, so dass auch einige Lehrer und pädagogischen Mitarbeiter zwangsweise auf dem großen Parkplatz am „Tiefen Weg“ parken müssen, die dann aber nicht mehr von Eltern genutzt werden können. (gelb umkreist)
4. Absolutes Halteverbot im Zeitraum zwischen 7.00 Uhr und 16.00 Uhr auf dem Seitenstreifen „Tiefer Weg“ sowie in allen weiteren rot markierten Bereichen z.B. beim Feldweg, in dem haltende und wendende Autos immer wieder für Gefahr sorgen
5. Fahrbahnmarkierung, die die Kinder daran erinnert, die Straße „Wischland“ im braun markierten Bereich zu kreuzen und nicht in der Kurve quer abzukürzen, was sehr gefährlich ist. Eventuell könnte es auch eine rote Pflasterung sein, die die Kinder als Übergang wahrnehmen und gleich erkennen, auch wenn diese offiziell natürlich keinen Übergang darstellt.
6. Nach erneuter längerer Diskussion haben die Eltern sich dazu entschieden, falls die Möglichkeit der Einführung von Seiten der Gemeinde aus bestehe, die Einbahnstraßenregelung und ihre Effekte im Bereich der Straßen „Tiefer Weg/Wischland“ doch einmal zu testen. Erst so könne man wirklich feststellen, ob dies wirkliche Vorteile für die Sicherheit der Kinder bringe (= Kein Gegenverkehr mehr für die Autos, so dass sich nicht mehr zwei Autos aneinander vorbei „quetschen“ und den geschotterten Bürgersteigbereich der Kinder verkleinern) oder doch eher kontraproduktive Auswirkungen habe (Leute fahren ohne Gegenverkehr sogar noch schneller als zuvor, weil sie sich besonders sicher fühlen). Eventuell könne die Einbahnstraßenregelung auch nur werktags bzw. zu den Schulzeiten bestehen, so dass die Anwohner an den anderen Zeiten nicht unnötig beeinträchtigt werden.
7. Aufstellung einer Geschwindigkeitsanzeigetafel so wie sie derzeit gerade im Bereich „Tiefer Weg“ hängt. Dies könnte ergänzt werden durch ein auffälliges Holz- oder Plastikmännchen in Warnfarbe und Kindergröße, welches zum langsamen Fahren animieren soll!
8. Das 30 km/h-Schild eventuell schon früher im Bereich der Straße „Tiefer Weg“ aufstellen, damit die Autos gar nicht erst so hohe Geschwindigkeiten aufbauen.

9. Fußgängerampel im Bereich der Bundesstraße/Bushaltestelle im Zeitraum zwischen 7.00 und 16.00 Uhr, so dass auch jüngere Kinder hier gefahrlos die Bundesstraße kreuzen können. Alternativ könnte die Bedarfsampel auch nur zwischen 7.30 Uhr und 8.10 Uhr sowie zwischen 11.30 Uhr und 12.00 Uhr und von 13.00 bis 13.30 Uhr in Betrieb sein. So würde der Autoverkehr weniger davon tangiert. (blau umkreist)
10. Ein kostenfreies Busticket (für Kinder, die unter 2 km entfernt wohnen) wird von den Eltern aufgrund der ungünstigen vorhandenen Busverbindungen bislang nicht gewünscht.

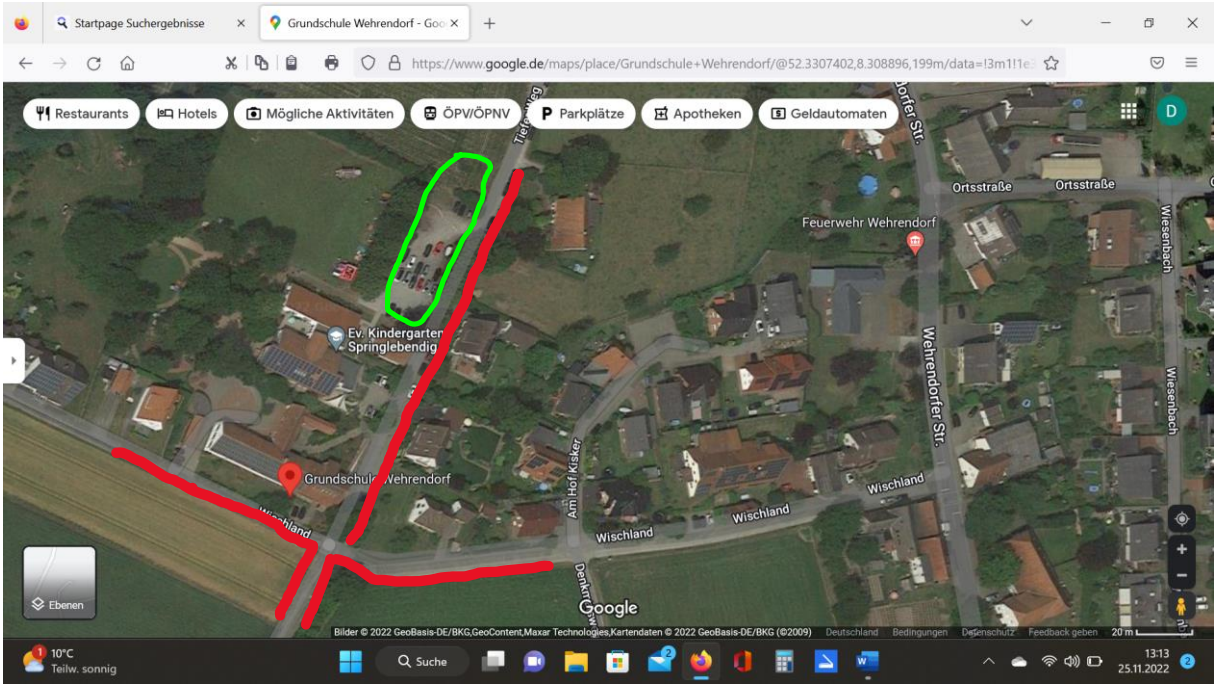
Startpage Suchergebnisse
Grundschule Wehrendorf - Goo
https://www.google.de/maps/place/Grundschule+Wehrendorf/@52.3307402,8.308896,199m/data=!3m1!1e
Restaurants
Hotels
Mögliche Aktivitäten
ÖPV/ÖPNV
Parkplätze
Apotheken
Geldautomaten
Ortsstraße
Ortsstraße
Feuerwehr Wehrendorf
Wiesenbach
Ev. Kindergarten Springlebendig
Wehrendorfer Str.
Grundschule Wehrendorf
Am Hof Kisker
Wischland
Wischland
Wischland
Ebenen
Google
Bilder © 2022 GeoBasis-DE/BKG,GeoContent,Maxar Technologies,Kartendaten © 2022 GeoBasis-DE/BKG (©2009)
Deutschland
Bedingungen
Datenschutz
Feedback geben
20 m
10°C
Teilw. sonnig
Suche
13:13
25.11.2022

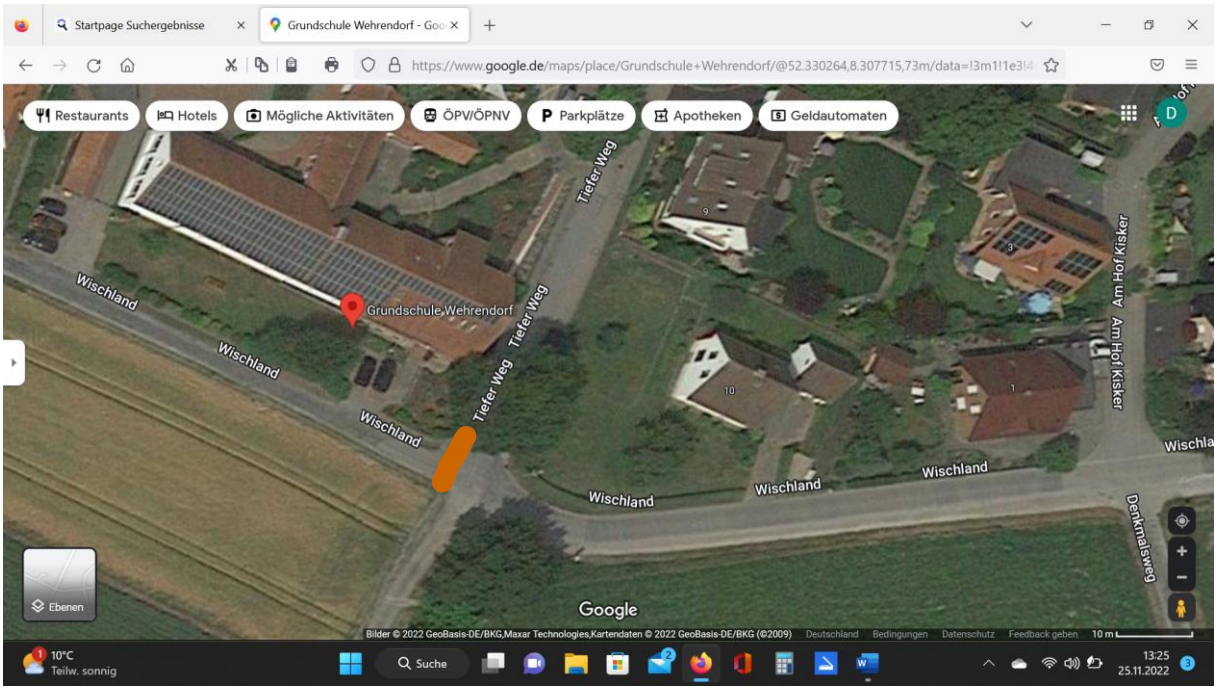
Startpage Suchergebnisse
Grundschule Wehrendorf - Goo
https://www.google.de/maps/place/Grundschule+Wehrendorf/@52.330264,8.307715,73m/data=!3m1!1e3!4
Restaurants
Hotels
Mögliche Aktivitäten
ÖPV/ÖPNV
Parkplätze
Apotheken
Geldautomaten
Tiefer Weg
Wischland
Grundschule Wehrendorf
Wischland
Tiefer Weg
Tiefer Weg
Wischland
Am Hof Kisker
Am Hof Kisker
Wischland
Wischland
Wischland
Denkmalsweg
Ebenen
Google
Bilder © 2022 GeoBasis-DE/BKG,Maxar Technologies,Kartendaten © 2022 GeoBasis-DE/BKG (©2009)
Deutschland
Bedingungen
Datenschutz
Feedback geben
10 m
10°C
Teilw. sonnig
Suche
13:25
25.11.2022

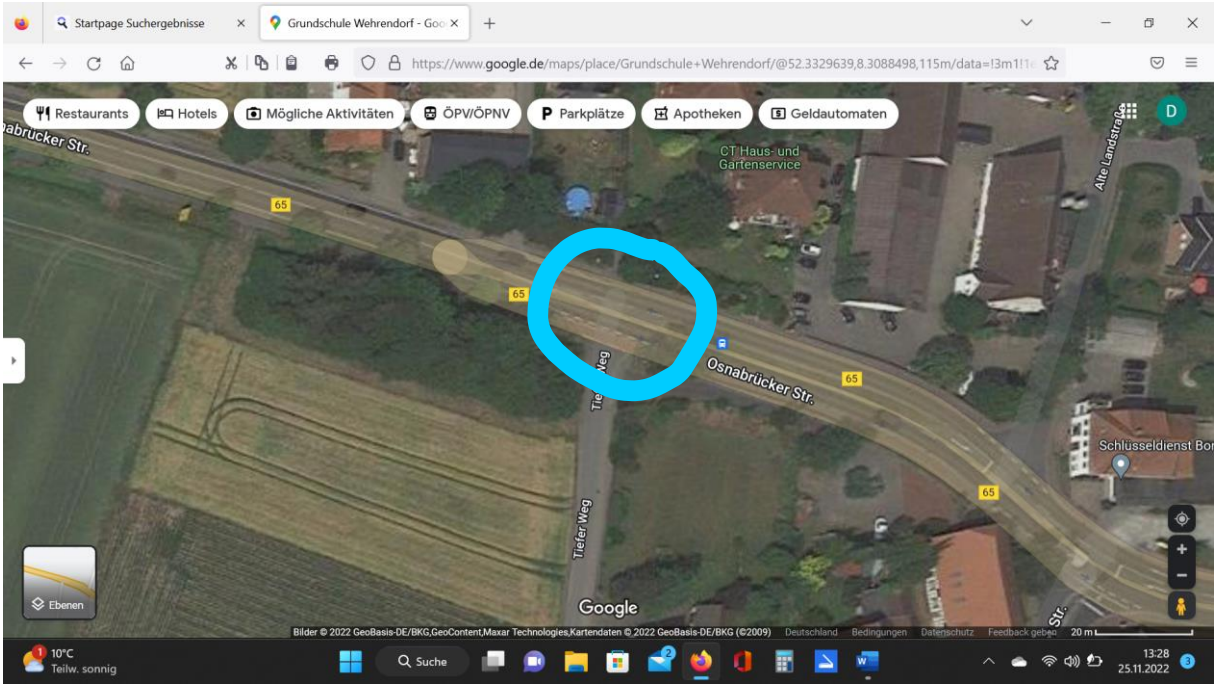
Startpage Suchergebnisse
Grundschule Wehrendorf - Goo
https://www.google.de/maps/place/Grundschule+Wehrendorf/@52.3329639,8.3088498,115m/data=!3m1!1e
Restaurants
Hotels
Mögliche Aktivitäten
ÖPV/ÖPNV
Parkplätze
Apotheken
Geldautomaten
CT Haus- und Gartenservice
Osnabrücker Str.
Tiefer Weg
Alte Landstraße
Schlüsseldienst Bor
Ebenen
Google
Bilder © 2022 GeoBasis-DE/BKG,GeoContent,Maxar Technologies,Kartendaten © 2022 GeoBasis-DE/BKG (©2009)
Deutschland
Bedingungen
Datenschutz
Feedback geben
20 m
10°C
Teilw. sonnig
Suche
13:28
25.11.2022

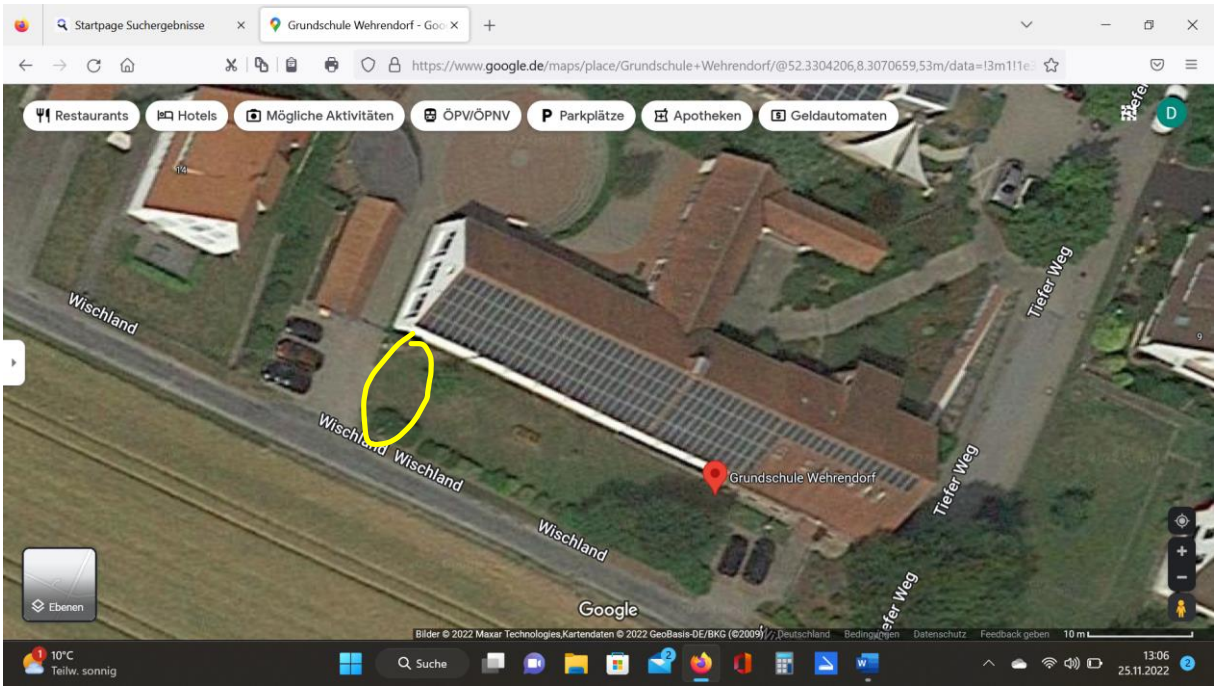
Startpage Suchergebnisse
Grundschule Wehrendorf - Goo
https://www.google.de/maps/place/Grundschule+Wehrendorf/@52.3304206,8.3070659,53m/data=!3m1!1e
Restaurants
Hotels
Mögliche Aktivitäten
ÖPV/ÖPNV
Parkplätze
Apotheken
Geldautomaten
Wischland
Wischland
Wischland
Grundschule Wehrendorf
Tiefer Weg
Tiefer Weg
Ebenen
Google
Bilder © 2022 Maxar Technologies,Kartendaten © 2022 GeoBasis-DE/BKG (©2009)
Deutschland
Bedingungen
Datenschutz
Feedback geben
10 m
10°C
Teilw. sonnig
Suche
13:06
25.11.2022